









НАИМЕНОВАНИЕ ТЕРРИТОРИАЛЬНЫХ ЗОН




ЦЕНТРАЛЬНЫЕ ОБЩЕСТВЕННО-ДЕЛОВЫЕ И КОММЕРЧЕСКИЕ ЗОНЫ

-  Ц-1 - ЗОНА ОБСЛУЖИВАНИЯ И ДЕЛОВОЙ АКТИВНОСТИ ГОРОДСКОГО ЦЕНТРА
-  Ц-2 - ЗОНА ОБСЛУЖИВАНИЯ И ДЕЛОВОЙ АКТИВНОСТИ МЕСТНОГО ЗНАЧЕНИЯ
-  Ц-3 - ЗОНА ОТКРЫТЫХ РЫНКОВ И ОПТОВОЙ ТОРГОВЛИ




СПЕЦИАЛЬНЫЕ ОБСЛУЖИВАЮЩИЕ И ДЕЛОВЫЕ ЗОНЫ ДЛЯ ОБЪЕКТОВ С БОЛЬШИМИ ЗЕМЕЛЬНЫМИ УЧАСТКАМИ

-  ЦС-1 - ЗОНА УЧРЕЖДЕНИЙ ЗДРАВООХРАНЕНИЯ
-  ЦС-2 - ЗОНА СРЕДНИХ СПЕЦИАЛЬНЫХ УЧЕБНЫХ ЗАВЕДЕНИЙ
-  ЦС-3 - ЗОНА СПОРТИВНЫХ И СПОРТИВНО-ЗРЕЛИЩНЫХ СООРУЖЕНИЙ
-  ЦС-4 - ЗОНА ОБЪЕКТОВ РЕЛИГИОЗНОГО ЗНАЧЕНИЯ
-  ЦС-5 - ЗОНА АЭРОПОРТА






ЖИЛЫЕ ЗОНЫ

-  Ж-1 - ЗОНА ИНДИВИДУАЛЬНОЙ УСАДЕБНОЙ ЖИЛОЙ ЗАСТРОЙКИ
-  Ж-2 - ЗОНА МАЛОЭТАЖНОЙ СМЕШАННОЙ ЖИЛОЙ ЗАСТРОЙКИ В 2-5 ЭТАЖА
-  Ж-4 - ЗОНА РАЗВИТИЯ ЖИЛОЙ ЗАСТРОЙКИ




ЗОНЫ СПЕЦИАЛЬНОГО НАЗНАЧЕНИЯ

-  СО-1 - ЗОНА ВОДОЗАБОРНЫХ СООРУЖЕНИЙ
-  СО-2 - ЗОНА ОЧИСТНЫХ СООРУЖЕНИЙ
-  СО-3 - ЗОНА КЛАДБИЩ И МЕМОРИАЛЬНЫХ ПАРКОВ

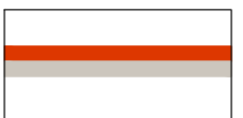





ПРОИЗВОДСТВЕННЫЕ И КОММУНАЛЬНЫЕ ЗОНЫ

-  ПК-1 - ЗОНА ПРОИЗВОДСТВЕННО-КОММУНАЛЬНЫХ ОБЪЕКТОВ II КЛАССА ВРЕДНОСТИ
-  ПК-2 - ЗОНА ПРОИЗВОДСТВЕННО-КОММУНАЛЬНЫХ ОБЪЕКТОВ III КЛАССА ВРЕДНОСТИ
-  ПК-3 - ЗОНА ПРОИЗВОДСТВЕННО-КОММУНАЛЬНЫХ ОБЪЕКТОВ IV КЛАССА ВРЕДНОСТИ
-  ПК-4 - ЗОНА ПРОИЗВОДСТВЕННО-КОММУНАЛЬНЫХ ОБЪЕКТОВ V КЛАССА ВРЕДНОСТИ
-  ПК-5 - ЗОНА РАЗВИТИЯ ПРОМЫШЛЕННЫХ ТЕРРИТОРИЙ

ПРИРОДНО-РЕКРЕАЦИОННЫЕ ЗОНЫ

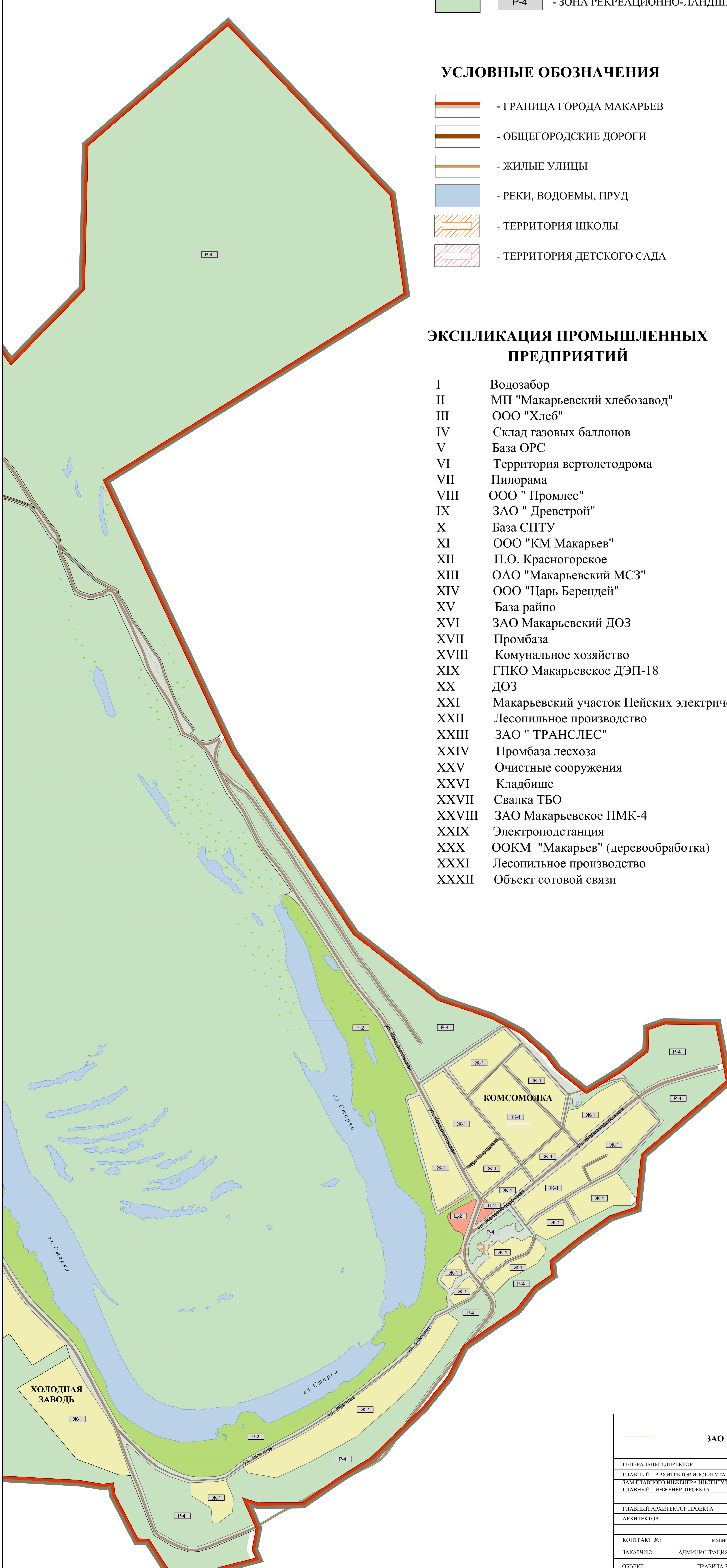
-  Р-2 - ЗОНА ПАРКОВ, НАБЕРЕЖНЫХ
-  Р-3 - ЗОНА СКВЕРОВ, БУЛЬВАРОВ
-  Р-4 - ЗОНА РЕКРЕАЦИОННО-ЛАНДШАФТНЫХ ТЕРРИТОРИЙ

УСЛОВНЫЕ ОБОЗНАЧЕНИЯ

-  - ГРАНИЦА ГОРОДА МАКАРЬЕВ
-  - ОБЩЕГОРОДСКИЕ ДОРОГИ
-  - ЖИЛЫЕ УЛИЦЫ
-  - РЕКИ, ВОДОЕМЫ, ПРУД
-  - ТЕРРИТОРИЯ ШКОЛЫ
-  - ТЕРРИТОРИЯ ДЕТСКОГО САДА

ЭКСПЛИКАЦИЯ ПРОМЫШЛЕННЫХ ПРЕДПРИЯТИЙ

- I Водозабор
- II МП "Макарьевский хлебозавод"
- III ООО "Хлеб"
- IV Склад газовых баллонов
- V База ОРС
- VI Территория вертолетодрома
- VII Пилорама
- VIII ООО "Промлес"
- IX ЗАО "Древстрой"
- X База СПТУ
- XI ООО "КМ Макарьев"
- XII П.О. Красногорское
- XIII ОАО "Макарьевский МСЗ"
- XIV ООО "Царь Берендей"
- XV База райпо
- XVI ЗАО Макарьевский ДОЗ
- XVII Промбаза
- XVIII Коммунальное хозяйство
- XIX ГПКО Макарьевское ДЭП-18
- XX ДОЗ
- XXI Макарьевский участок Нейских электрических сетей
- XXII Лесопильное производство
- XXIII ЗАО "ТРАНСЛЕС"
- XXIV Промбаза лесхоза
- XXV Очистные сооружения
- XXVI Кладбище
- XXVII Свалка ТБО
- XXVIII ЗАО Макарьевское ПМК-4
- XXIX Электроподстанция
- XXX ООКМ "Макарьев" (деревообработка)
- XXXI Лесопильное производство
- XXXII Объект сотовой связи



ЗАО "ПРОЕКТИНВЕСТ"							
ГЕНЕРАЛЬНЫЙ ДИРЕКТОР				ВОЛК В.В.			
ГЛАВНЫЙ АРХИТЕКТОР ИНСТИТУТА				СЕРОВА А.И.			
ЗАМ. ГЛАВНОГО ИНЖЕНЕРА ИНСТИТУТА				ДЕРЕВИНОВ Н.А.			
ГЛАВНЫЙ ИНЖЕНЕР ПРОЕКТА							
ИСПОЛНИТЕЛИ							
ГЛАВНЫЙ АРХИТЕКТОР ПРОЕКТА			ЛИБЕДЬ Г.С.				
АРХИТЕКТОР			ШИТОВА Т.С.				
КОНТРАКТ №: муниципальный контракт № 4							
ЗАКАЗЧИК: АДМИНИСТРАЦИЯ МАКАРЬЕВСКОГО МУНИЦИПАЛЬНОГО РАЙОНА							
ОБЪЕКТ: ПРАВИЛА ЗЕМЛЕПОЛЬЗОВАНИЯ И ЗАСТРОЙКИ ГОРОДСКОГО ПОСЕЛЕНИЯ г. МАКАРЬЕВ КОСТРОМСКОЙ ОБЛАСТИ							
НАИМЕНОВАНИЕ ЧЕРТЕЖА: Карта градостроительного зонирования территории							
ЗАКАЗ №	МАСШТАБ	КАРТА		КАРТ (листов)	ДАТА	ГРИФ	
		номер	лист				
103-ПН.00	1:5 000	1	2	2	3	2011	НЕ СЕКРЕТНО