









НАИМЕНОВАНИЕ ТЕРРИТОРИАЛЬНЫХ ЗОН




ЦЕНТРАЛЬНЫЕ ОБЩЕСТВЕННО-ДЕЛОВЫЕ И КОММЕРЧЕСКИЕ ЗОНЫ

-  Ц-1 - ЗОНА ОБСЛУЖИВАНИЯ И ДЕЛОВОЙ АКТИВНОСТИ ГОРОДСКОГО ЦЕНТРА
-  Ц-2 - ЗОНА ОБСЛУЖИВАНИЯ И ДЕЛОВОЙ АКТИВНОСТИ МЕСТНОГО ЗНАЧЕНИЯ
-  Ц-3 - ЗОНА ОТКРЫТЫХ РЫНКОВ И ОПТОВОЙ ТОРГОВЛИ




СПЕЦИАЛЬНЫЕ ОБСЛУЖИВАЮЩИЕ И ДЕЛОВЫЕ ЗОНЫ ДЛЯ ОБЪЕКТОВ С БОЛЬШИМИ ЗЕМЕЛЬНЫМИ УЧАСТКАМИ

-  ЦС-1 - ЗОНА УЧРЕЖДЕНИЙ ЗДРАВООХРАНЕНИЯ
-  ЦС-2 - ЗОНА СРЕДНИХ СПЕЦИАЛЬНЫХ УЧЕБНЫХ ЗАВЕДЕНИЙ
-  ЦС-3 - ЗОНА СПОРТИВНЫХ И СПОРТИВНО-ЗРЕЛИЩНЫХ СООРУЖЕНИЙ
-  ЦС-4 - ЗОНА ОБЪЕКТОВ РЕЛИГИОЗНОГО ЗНАЧЕНИЯ
-  ЦС-5 - ЗОНА АЭРОПОРТА






ЖИЛЫЕ ЗОНЫ

-  Ж-1 - ЗОНА ИНДИВИДУАЛЬНОЙ УСАДЕБНОЙ ЖИЛОЙ ЗАСТРОЙКИ
-  Ж-2 - ЗОНА МАЛОЭТАЖНОЙ СМЕШАННОЙ ЖИЛОЙ ЗАСТРОЙКИ В 2-5 ЭТАЖА
-  Ж-4 - ЗОНА РАЗВИТИЯ ЖИЛОЙ ЗАСТРОЙКИ




ЗОНЫ СПЕЦИАЛЬНОГО НАЗНАЧЕНИЯ

-  СО-1 - ЗОНА ВОДОЗАБОРНЫХ СООРУЖЕНИЙ
-  СО-2 - ЗОНА ОЧИСТНЫХ СООРУЖЕНИЙ
-  СО-3 - ЗОНА КЛАДБИЩ И МЕМОРИАЛЬНЫХ ПАРКОВ

ПРОИЗВОДСТВЕННЫЕ И КОММУНАЛЬНЫЕ ЗОНЫ

-  ПК-1 - ЗОНА ПРОИЗВОДСТВЕННО-КОММУНАЛЬНЫХ ОБЪЕКТОВ II КЛАССА ВРЕДНОСТИ
-  ПК-2 - ЗОНА ПРОИЗВОДСТВЕННО-КОММУНАЛЬНЫХ ОБЪЕКТОВ III КЛАССА ВРЕДНОСТИ
-  ПК-3 - ЗОНА ПРОИЗВОДСТВЕННО-КОММУНАЛЬНЫХ ОБЪЕКТОВ IV КЛАССА ВРЕДНОСТИ
-  ПК-4 - ЗОНА ПРОИЗВОДСТВЕННО-КОММУНАЛЬНЫХ ОБЪЕКТОВ V КЛАССА ВРЕДНОСТИ
-  ПК-5 - ЗОНА РАЗВИТИЯ ПРОМЫШЛЕННЫХ ТЕРРИТОРИЙ

ПРИРОДНО-РЕКРЕАЦИОННЫЕ ЗОНЫ

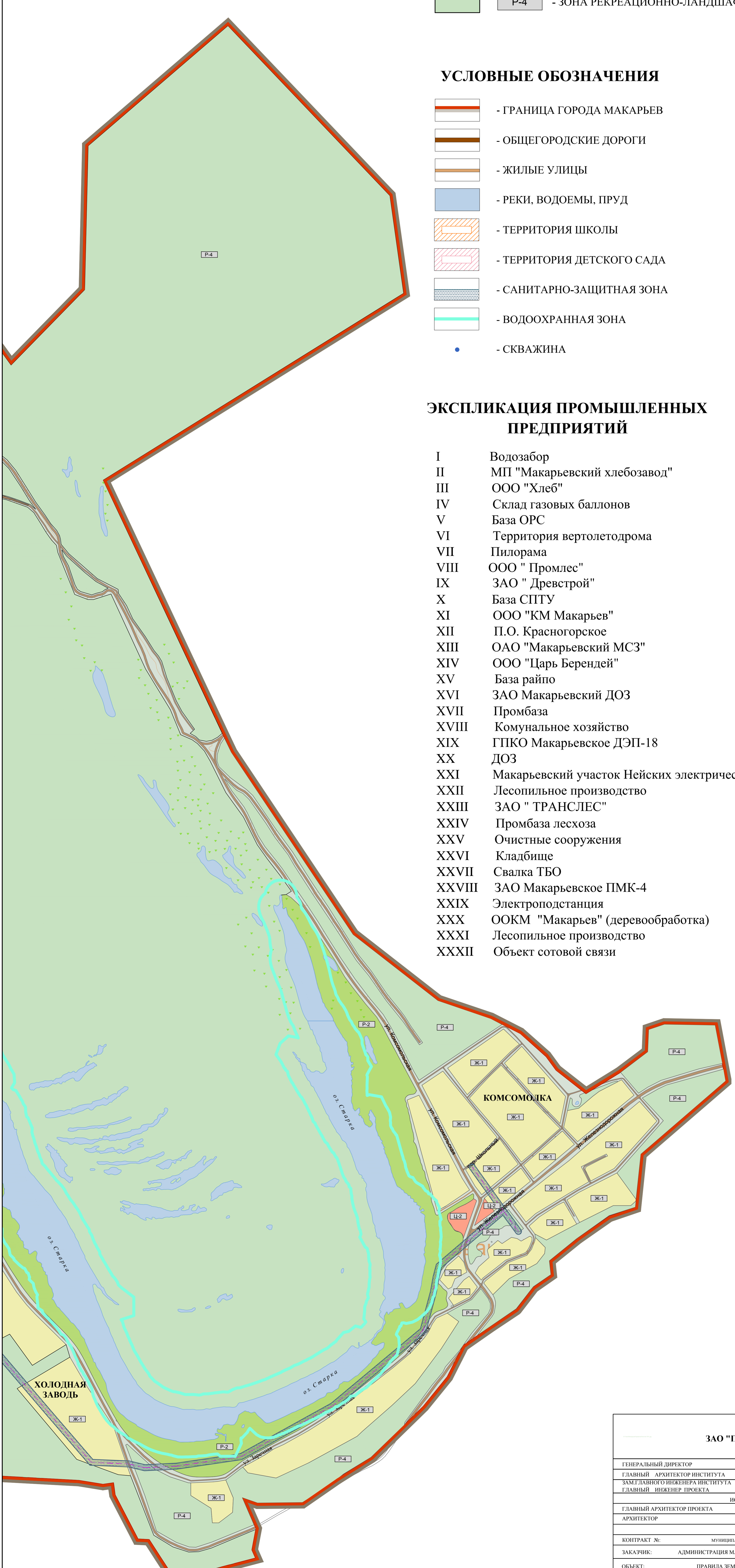
-  Р-2 - ЗОНА ПАРКОВ, НАБЕРЕЖНЫХ
-  Р-3 - ЗОНА СКВЕРОВ, БУЛЬВАРОВ
-  Р-4 - ЗОНА РЕКРЕАЦИОННО-ЛАНДШАФТНЫХ ТЕРРИТОРИЙ

УСЛОВНЫЕ ОБОЗНАЧЕНИЯ

-  - ГРАНИЦА ГОРОДА МАКАРЬЕВ
-  - ОБЩЕГОРОДСКИЕ ДОРОГИ
-  - ЖИЛЫЕ УЛИЦЫ
-  - РЕКИ, ВОДОЕМЫ, ПРУД
-  - ТЕРРИТОРИЯ ШКОЛЫ
-  - ТЕРРИТОРИЯ ДЕТСКОГО САДА
-  - САНИТАРНО-ЗАЩИТНАЯ ЗОНА
-  - ВОДООХРАННАЯ ЗОНА
-  - СКВАЖИНА

ЭКСПЛИКАЦИЯ ПРОМЫШЛЕННЫХ ПРЕДПРИЯТИЙ

- I Водозабор
- II МП "Макарьевский хлебозавод"
- III ООО "Хлеб"
- IV Склад газовых баллонов
- V База ОРС
- VI Территория вертолетодрома
- VII Пилорама
- VIII ООО "Промлес"
- IX ЗАО "Древстрой"
- X База СПТУ
- XI ООО "КМ Макарьев"
- XII П.О. Красногорское
- XIII ОАО "Макарьевский МСЗ"
- XIV ООО "Царь Берендей"
- XV База райпо
- XVI ЗАО Макарьевский ДФЗ
- XVII Промбаза
- XVIII Комunalное хозяйство
- XIX ГПКО Макарьевское ДЭП-18
- XX ДФЗ
- XXI Макарьевский участок Нейских электрических сетей
- XXII Лесопильное производство
- XXIII ЗАО "ТРАНСЛЕС"
- XXIV Промбаза лесхоза
- XXV Очистные сооружения
- XXVI Кладбище
- XXVII Свалка ТБО
- XXVIII ЗАО Макарьевское ПМК-4
- XXIX Электроподстанция
- XXX ООКМ "Макарьев" (деревообработка)
- XXXI Лесопильное производство
- XXXII Объект сотовой связи



ЗАО "ПРОЕКТИНВЕСТ"							
ГЕНЕРАЛЬНЫЙ ДИРЕКТОР				ВОЛК В.В.			
ГЛАВНЫЙ АРХИТЕКТОР ИНСТИТУТА				СЕРОВА А.И.			
ЗАМ. ГЛАВНОГО ИНЖЕНЕРА ИНСТИТУТА				ДЕРЕВИНОВ Н.А.			
ГЛАВНЫЙ ИНЖЕНЕР ПРОЕКТА							
ИСПОЛНИТЕЛИ:							
ГЛАВНЫЙ АРХИТЕКТОР ПРОЕКТА			ЛИБЕДЕВ Г.С.				
АРХИТЕКТОР			ШИТОВА Т.С.				
КОНТРАКТ №: муниципальный контракт № 4							
ЗАКАЗЧИК: АДМИНИСТРАЦИЯ МАКАРЬЕВСКОГО МУНИЦИПАЛЬНОГО РАЙОНА							
ОБЪЕКТ: ПРАВИЛА ЗЕМЛЕПОЛЬЗОВАНИЯ И ЗАСТРОЙКИ ГОРОДСКОГО ПОСЕЛЕНИЯ г. МАКАРЬЕВ КОСТРОМСКОЙ ОБЛАСТИ							
НАИМЕНОВАНИЕ ЧЕРТЕЖА: Карта санитарно-защитных и водоохраных зон							
ЗАКАЗ №	МАСШТАБ	КАРТА		КАРТ (листов)		ДАТА	ГРИФ
		номер	лист	номер	лист		
103-ПН.00	1:5 000	3	2	2	3	2011	НЕ СЕКРЕТНО